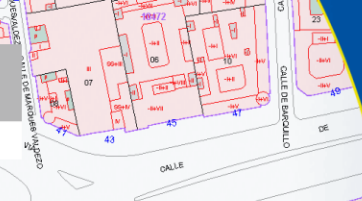




GOBIERNO
DE ESPAÑA


MINISTERIO
DE ECONOMÍA
Y HACIENDA

SECRETARÍA DE ESTADO DE
HACIENDA Y PRESUPUESTOS
SECRETARÍA GENERAL
DE HACIENDA
DIRECCIÓN GENERAL
DEL CATASTRO



Montevideo, 12-16 de septiembre de 2011

La información catastral al servicio
de las Políticas Públicas



Catastro y seguridad jurídica.

Ignacio Durán.



MIGUEL A. VIGURIA LOSA
MARGARI LABIANO ALFARO

C/ Camino de Roncesvalles

Hasta el año 1.995

n°30

Hasta la primavera de 2.009

n°8D

Hasta noviembre de 2.009

n°34

Desde esta última fecha

n°30

ESTA ÚLTIMA MODIFICACIÓN HA SIDO RECURRIDA ANTE EL AYUNTAMIENTO EN PRIMERA INSTANCIA Y EN BREVE SE VA A RECURRIR EN ALZADA ANTE EL TAN.

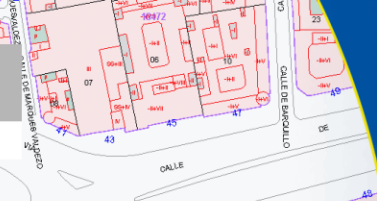
Sr/Sra Cartero/a le rogamos disculpe las molestias que para su trabajo supone este baile de números del que nosotros mismos somos los máximos afectados. Esperamos que esta información le sea suficiente, para poder efectuar su trabajo con garantías, mientras se solucionan los recursos.



GOBIERNO DE ESPAÑA

MINISTERIO DE ECONOMÍA Y HACIENDA

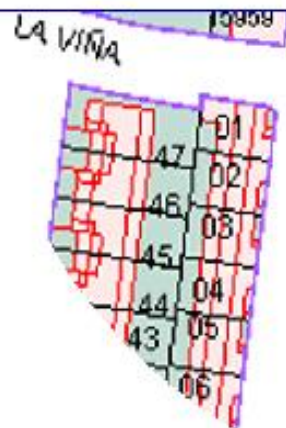
SECRETARÍA DE ESTADO DE HACIENDA Y PRESUPUESTOS
SECRETARÍA GENERAL DE HACIENDA
DIRECCIÓN GENERAL DEL CATASTRO



Montevideo, 12-16 de septiembre de 2011

La información catastral al servicio de las Políticas Públicas

El Catastro y el Registro de la Propiedad trabajan conjuntamente para definir un **eficiente modelo de seguridad jurídica preventiva.**





GOBIERNO
DE ESPAÑA

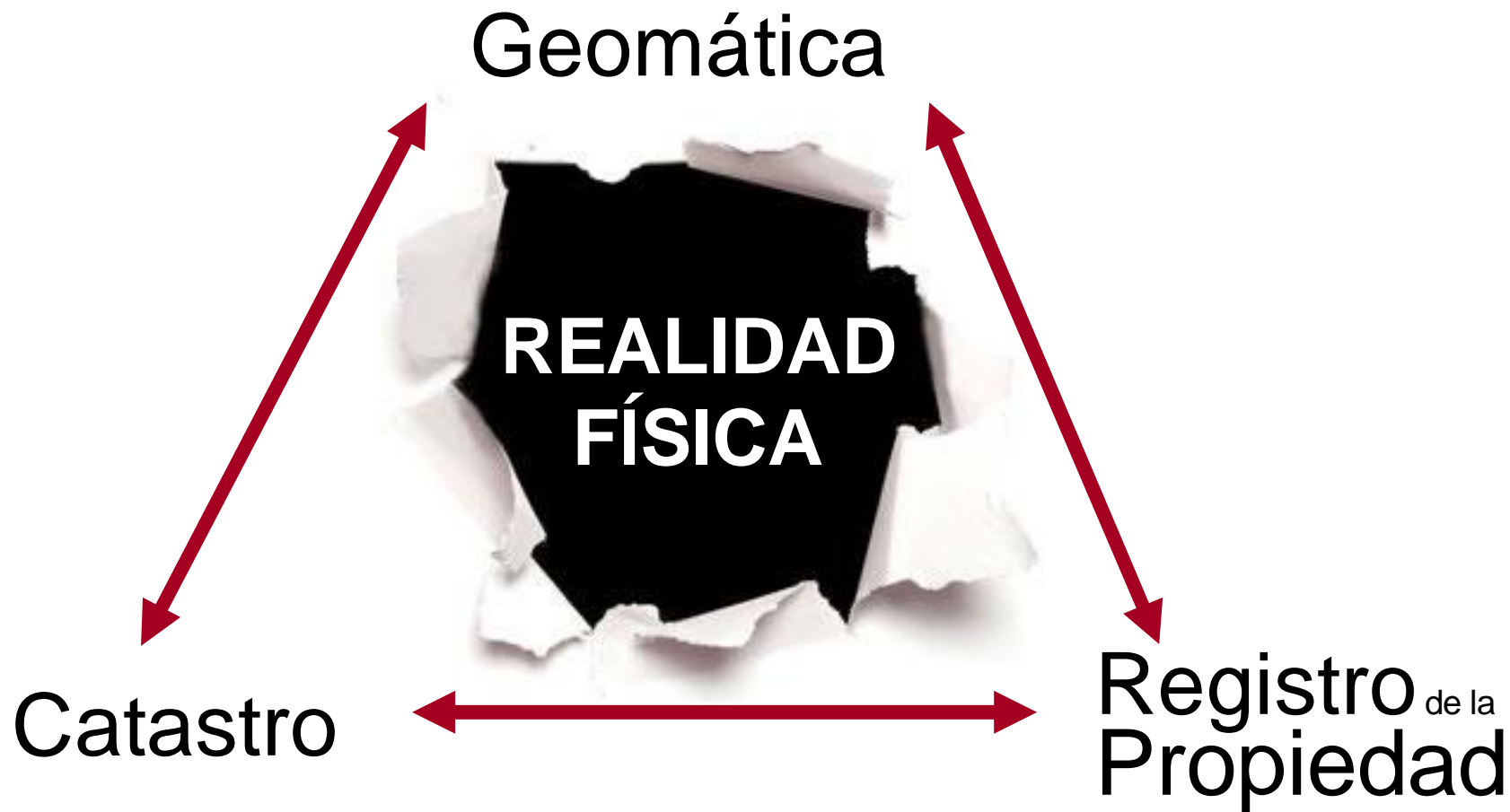
MINISTERIO
DE ECONOMÍA
Y HACIENDA

SECRETARÍA DE ESTADO DE
HACIENDA Y PRESUPUESTOS
SECRETARÍA GENERAL
DE HACIENDA
DIRECCIÓN GENERAL
DEL CATASTRO



Montevideo, 12-16 de septiembre de 2011

La información catastral al servicio
de las Políticas Públicas

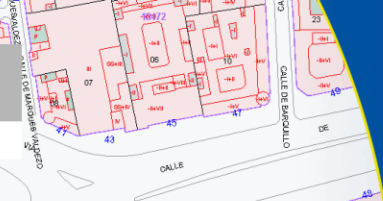




GOBIERNO
DE ESPAÑA

MINISTERIO
DE ECONOMÍA
Y HACIENDA

SECRETARÍA DE ESTADO DE
HACIENDA Y PRESUPUESTOS
SECRETARÍA GENERAL
DE HACIENDA
DIRECCIÓN GENERAL
DEL CATASTRO



Montevideo, 12-16 de septiembre de 2011


La información catastral al servicio
de las Políticas Públicas

3 niveles distintos de colaboración:

- Deber general de colaboración y suministro de información.
- Constancia en el Registro de la Propiedad de la Referencia Catastral.
- Deber de comunicación.



La información catastral al servicio de las Políticas Públicas



SECRETARÍA DE ESTADO DE HACIENDA Y PRESUPUESTOS
DIRECCIÓN GENERAL DEL CATASTRO
Oficina Virtual del Catastro

CERTIFICACIÓN CATASTRAL DESCRIPTIVA Y GRÁFICA BIENES INMUEBLES DE NATURALEZA URBANA

Municipio de MADRID Provincia de MADRID

Solicitante: DIRECCION GENERAL DEL CATASTRO
Finalidad: Presentación

REFERENCIA CATASTRAL DEL INMUEBLE
1907401VK4810H0001W1

DATOS DEL INMUEBLE

DOMICILIO TRIBUTARIO			
PS CASTELLANA 272			
MADRID 28046-MADRID			
USO LOGICO PRINCIPAL		AÑO CONSTRUCCIÓN	
Oficinas		1988	
COEFICIENTE DE PARTICIPACIÓN		IMPORTE CONSTRUCIÓN (€)	
100,000000		12,416	
VALOR SUELO (€)	VALOR CONSTRUCCIÓN (€)	VALOR CATASTRAL (€)	AÑO VALOR
5.824.022,74	6.644.612,40	12.468.635,14	2008

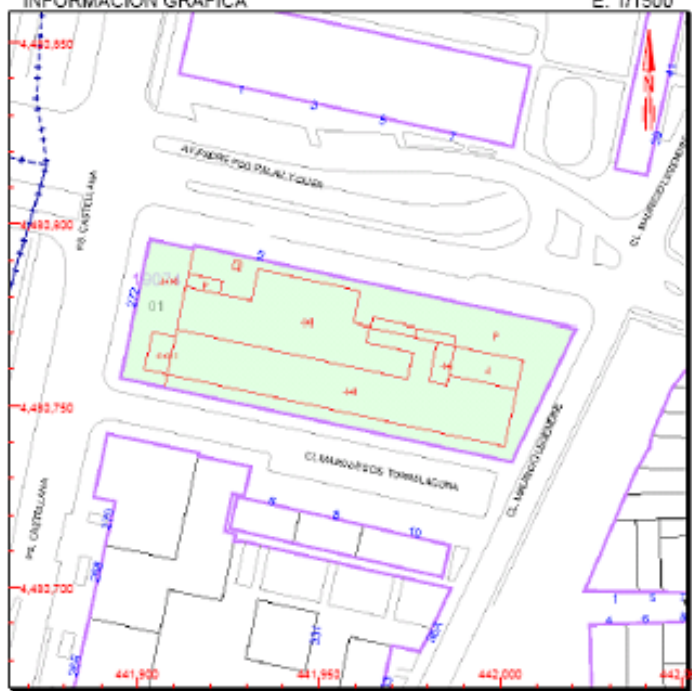
DATOS DE TITULARIDAD

ABRILADOS Y NOMBRAMIENTO SOCIAL		NIF
MINISTERIO DE HACIENDA		52826001F
DOMICILIO FISCAL		
CL ALCALA 5		
MADRID 28014-MADRID		
PERCIBIDO		
100,00% de Propiedad		

DATOS DE LA FINCA A LA QUE PERTENECE EL INMUEBLE

SITUACIÓN		
PS CASTELLANA 272		
MADRID (MADRID)		
SUPERFICIE CONSTRUIDA (m²)	SUPERFICIE SUELO (m²)	TIPO DE FINCA
12,416	4,602	Parcela con un unico inmueble

INFORMACIÓN GRÁFICA E: 1/1500



Este certificado refleja los datos incorporados a la Base de Datos Nacional del Catastro. Solo podrá utilizarse para el ejercicio de las competencias del solicitante

442.060 Coordenadas UTM, en metros

— Límite de Manzana

— Límite de Parcela

— Límite de Construcciones

— Mofarato y accesos

— Límite zona verde


— Hidrografía

NO EXISTEN COLINDANTES

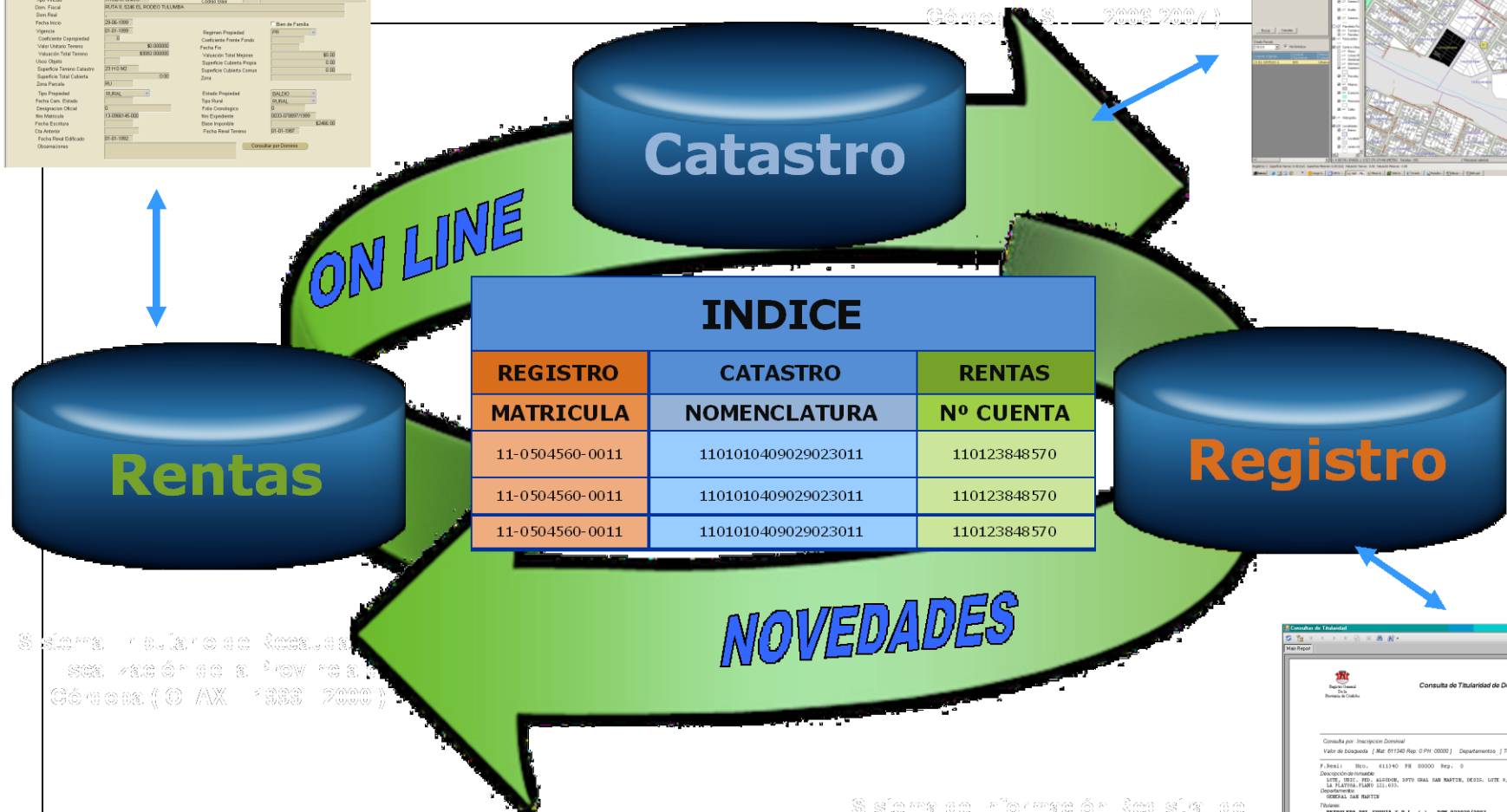
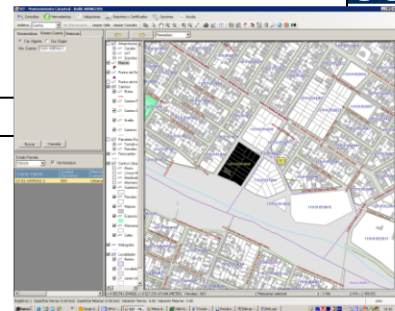
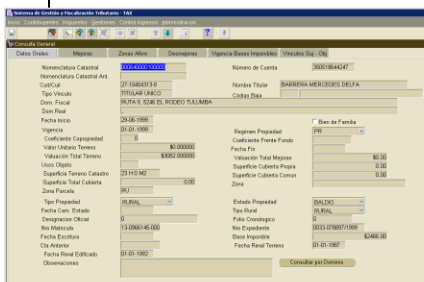
Domingo, 6 de Marzo de 2008

Este certificado puede ser verificado en:
<http://ovc.catastro.meh.es>

Código Certificación: b5b9 a167 c159 a301

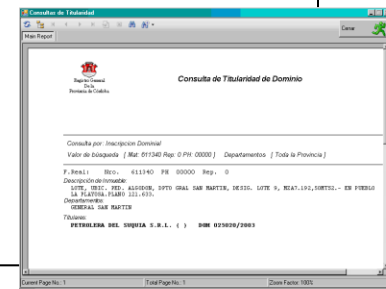


Interrelación de los Sistemas de DGR - DGC - RGP



Systeme de Formation Rég. S. A. de la Prov. de Córdoba (Córdoba) 2006

Systeme de Formation Rég. S. A. de la Prov. de Córdoba (Córdoba) 2006



Costa rica

2.asp?finca=3070405862800&Imagen1=http://hal/output/SIRIP_HAL5 - Microsoft Internet Explorer

ip

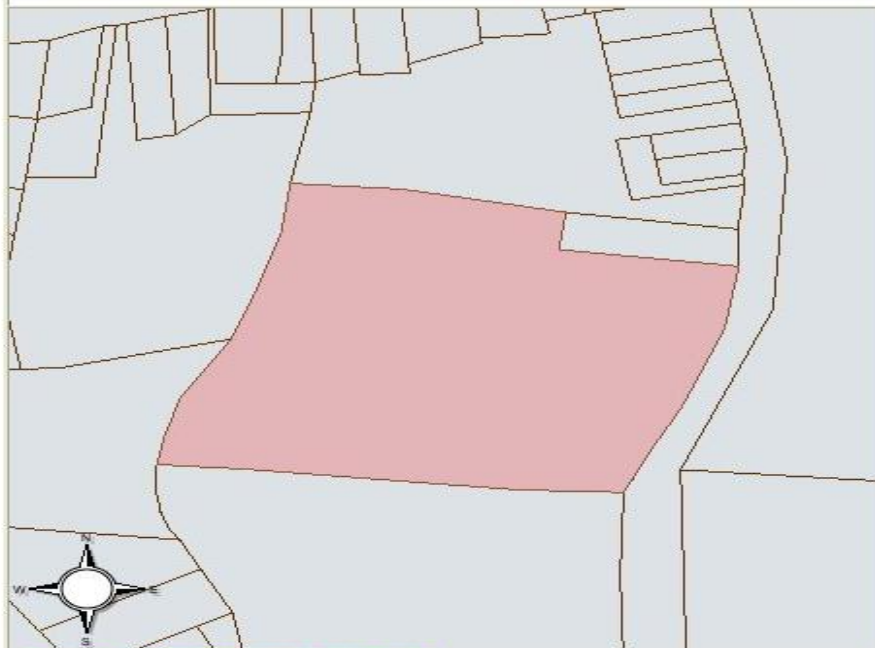


2.asp?finca=3070405862800&Imagen1=http://hal/output/SIRIP_HAL57405980115.jpg&Imagen2=http://hal/output/SIRIP_HAL57405988112.jp

SISTEMA DE INFORMACIÓN DE REGISTRO INMOBILIARIO

PREDIO NUMERO: 3070405862800

FECHA 9/13/2006 4:59:17 PM



Registro Nacional
República de Costa Rica



PROGRAMA 1284/OC-CR
Unidad Ejecutora

DATOS:

PROVINCIA	3
CANTON	07
DISTRITO	04
NUMERO	058628
DUPLICADO	0
HORIZONTAL	0
MEDIDA (m ²)	7470.51
PLANO	308825802003
VALOR FISCAL	200000

(SIRI-Copyright) © REGISTRO NACIONAL DE COSTA RICA

0 38m

PROPIETARIOS

NOMBRE	CEDULA	DERECHO
MARIA ELIETH VIQUEZ GOMEZ	0301870931	000